

г. Иваново, пер. Большой Транспортный д. 10 тел. 8 (4932) 26-18-29



ПРОЕКТ ОРГАНИЗАЦИИ ДОРОЖНОГО ДВИЖЕНИЯ

В г. КАСИМОВО

АГАЛАТОВСКОГО СЕЛЬСКОГО ПОСЕЛЕНИЯ ВСЕВОЛОЖСКОГО МУНИЦИПАЛЬНОГО РАЙОНА
ЛЕНИНГРАДСКОЙ ОБЛАСТИ

Заказчик: Администрация МО «Агалатовское сельское поселение» Всеволожского муниципального района Ленинградской области

Утверждено: Глава администрации МО «Агалатовское сельское поселение»

_____ В. В. Сидоренко


« _____ » _____ 2018 г.

Разработчик: ООО «ДрайвПроект»

Директор:

_____ А. В. Григорьев

« _____ » _____ 2018 г.

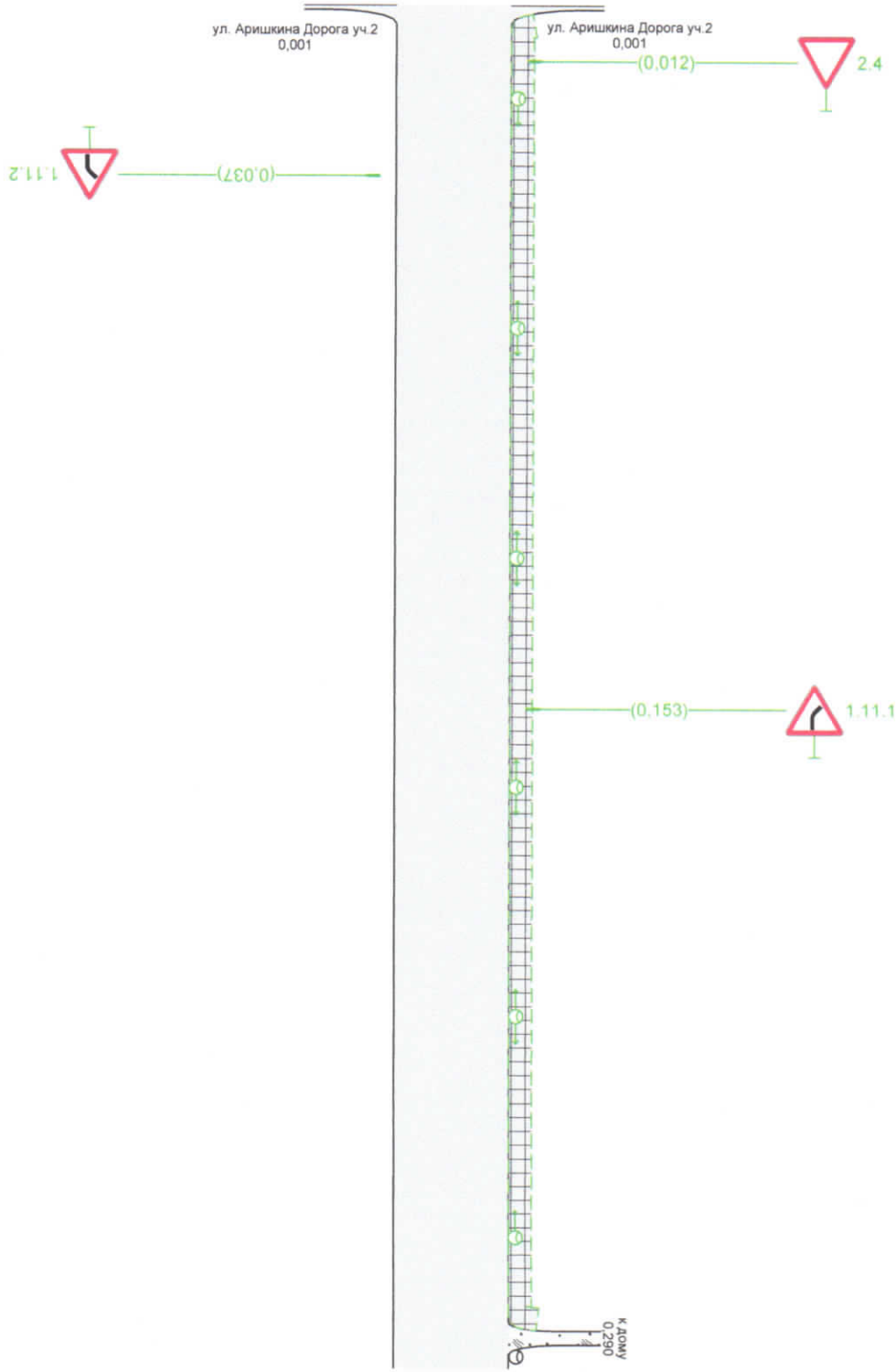


г. Иваново 2018

СОДЕРЖАНИЕ

1. Содержание
2. Введение
3. Ул. Арушкина Дорога уч.1
4. Ул. Арушкина Дорога уч.2
5. Ул. Арушкина Дорога уч.3
6. Ул. Арушкина Дорога уч.4
7. Ул. Арушкина Дорога уч.5
8. Ул. Луговая уч.1
9. Ул. Луговая уч.2
10. Ул. Луговая уч.3
11. Ул. Магазинная уч.1
12. Ул. Магазинная уч.2
13. Ул. Магазинная уч.3
14. Ул. Полевая уч.1
15. Ул. Полевая уч.2
16. Ул. Полевая уч.3
17. Ул. Полевая уч.4
18. Ул. Цветочная
19. Условные обозначения

д. Касимово
ул. Аришкина Дорога уч.1
0,000-0,297

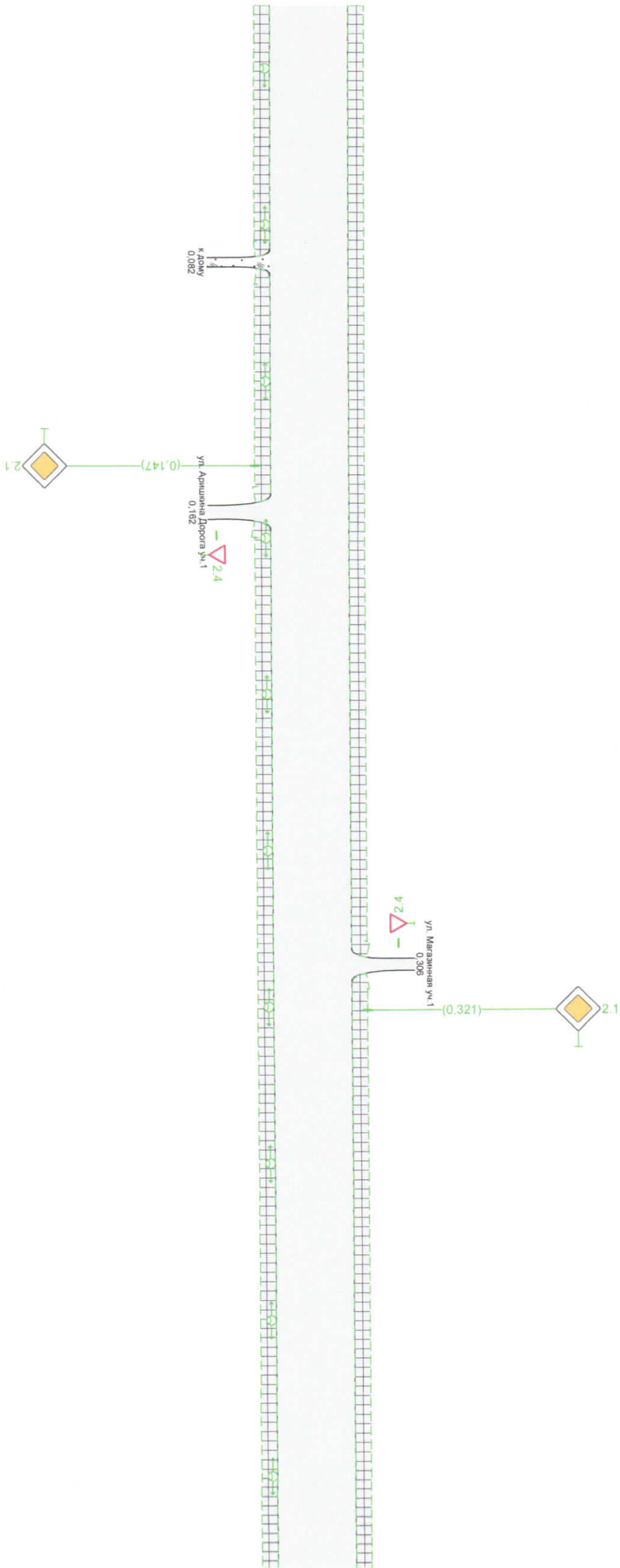


Дорожная разметка строфа	
Дорожные ограждения и направляющие устройства строфа	На разделительной обочине
Тропушки строфа	

Тропушки следа	Дорожные ограждения и направляющие устройства следа	На обочине	0,002 - 0,297 286 м 6/8 ш 10 м
	Дорожная разметка следа	На разделительной обочине	
Элементы в плане		0,115 R-81 1-32 0,145	28,239/297
Продольный профиль			

Троллейбусная линия	0,000 - 0,296 (306 м) ш 10 м	0,296 - 0,500 (204 м) ш 10 м
Дорожные ограждения и направляющие устройства следа	На обочине	На разделительной
Дорожная разметка следа		
Элементы в плане	30809/560	
Продольный профиль		

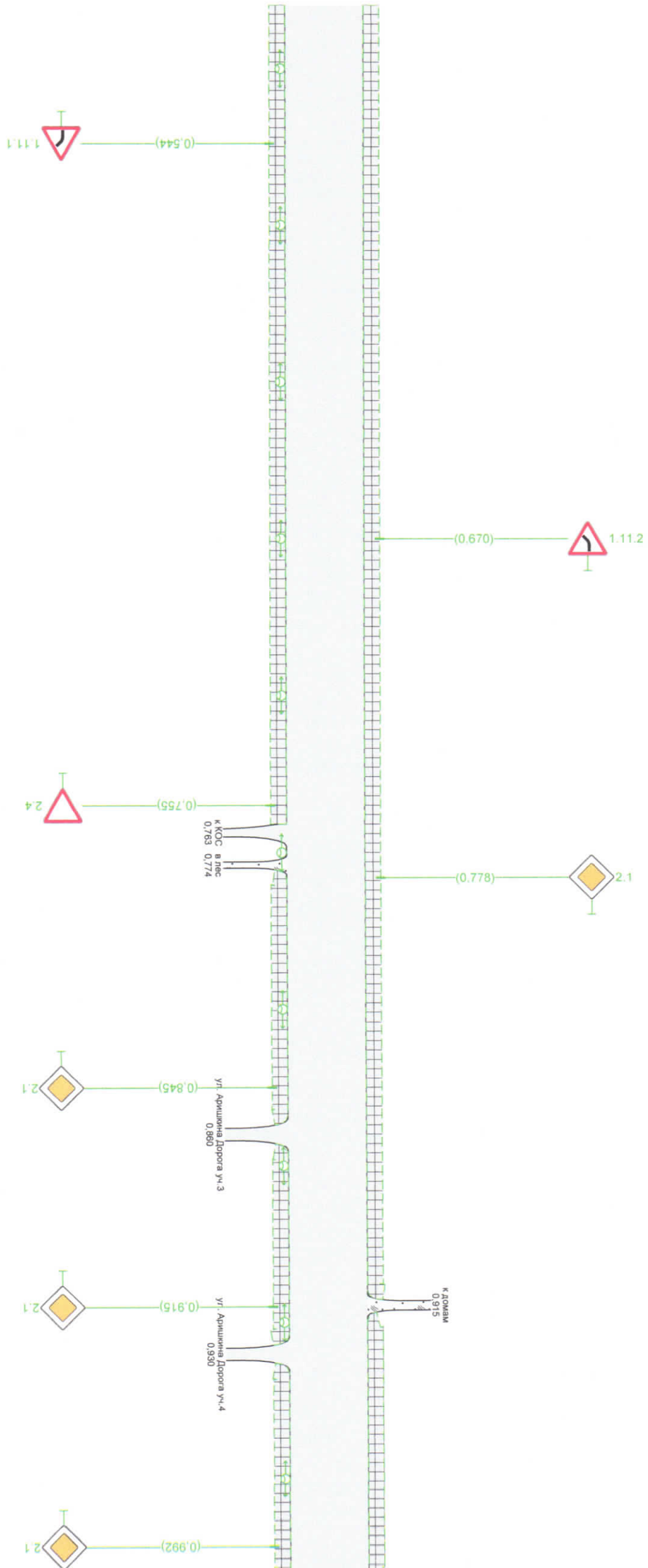
д. Касимова
ул. Аришкина Дорога уч.2
0,000-0,500



Дорожная разметка следа			
Дорожные ограждения и направляющие устройства следа	На разделительной	На обочине	
Троллейбусная линия	0,000 - 0,080 (80 м) ш 10 м	0,080 - 0,538 (458 м) ш 10 м	0,665 - 0,920 (255 м) ш 10 м

Троллейный след	Дорожные ограждения и направляющие устройства следа	0,500 - 0,992 (4,02 м) ш 10 м	12781/280	0,917 - 1,000 (83 м) ш 10 м
	На обочине	0,500 - 0,992 (4,02 м) ш 10 м		
Дорожная разметка следа	На разделительной	0,500 - 0,992 (4,02 м) ш 10 м	12781/280	0,917 - 1,000 (83 м) ш 10 м
	На обочине	0,500 - 0,992 (4,02 м) ш 10 м		
Элементы в плане	На разделительной	0,500 - 0,992 (4,02 м) ш 10 м	12781/280	0,917 - 1,000 (83 м) ш 10 м
	На обочине	0,500 - 0,992 (4,02 м) ш 10 м		
Продольный профиль	На разделительной	0,500 - 0,992 (4,02 м) ш 10 м	12781/280	0,917 - 1,000 (83 м) ш 10 м
	На обочине	0,500 - 0,992 (4,02 м) ш 10 м		

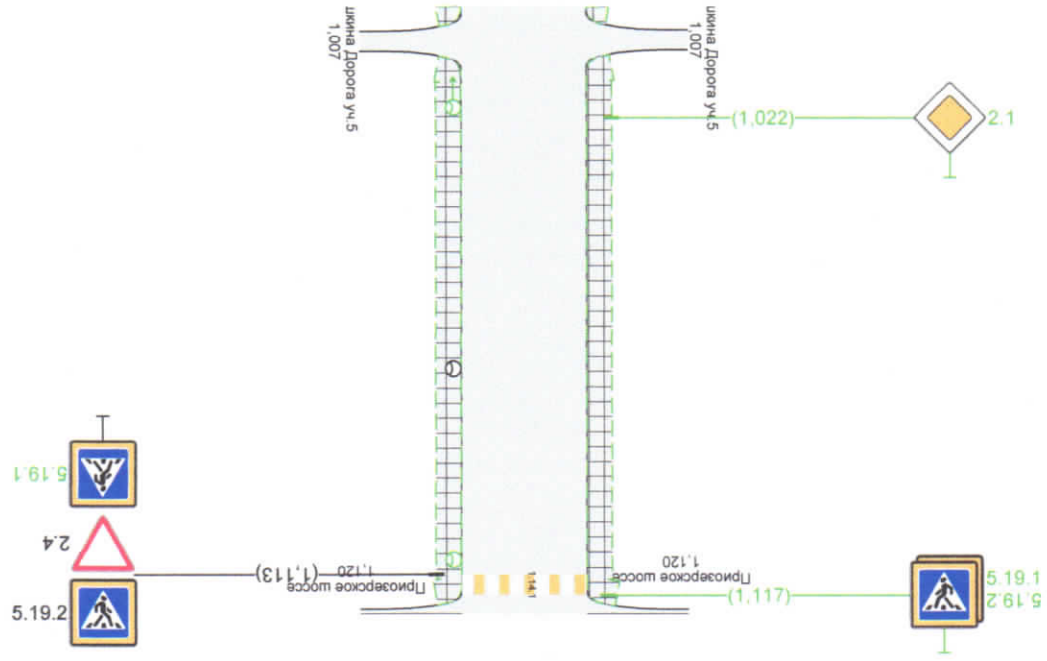
д. Касимова
ул. Аришкина Дорога уч.2
0,500-1,000



Дорожная разметка следа	Дорожные ограждения и направляющие устройства следа	0,500 - 0,992 (4,02 м) ш 10 м	12781/280	0,917 - 1,000 (83 м) ш 10 м
	На разделительной	0,500 - 0,992 (4,02 м) ш 10 м		
Дорожные ограждения и направляющие устройства следа	На разделительной	0,500 - 0,992 (4,02 м) ш 10 м	12781/280	0,917 - 1,000 (83 м) ш 10 м
	На обочине	0,500 - 0,992 (4,02 м) ш 10 м		
Элементы в плане	На разделительной	0,500 - 0,992 (4,02 м) ш 10 м	12781/280	0,917 - 1,000 (83 м) ш 10 м
	На обочине	0,500 - 0,992 (4,02 м) ш 10 м		
Продольный профиль	На разделительной	0,500 - 0,992 (4,02 м) ш 10 м	12781/280	0,917 - 1,000 (83 м) ш 10 м
	На обочине	0,500 - 0,992 (4,02 м) ш 10 м		


Трамвайный след	На обочине	1070 - 1178 (107 м) в/д в/д 10 м
	На разделительной полосе	
Дорожная разметка следа		
Элементы в плане		
Профильный профиль		
12781/280		

д. Касимово
ул. Аришкина Дорога уч.2
1,000-1,121



Дорожная разметка следа	
Дорожные ограждения и направляющие устройства следа	На разделительной обочине
Трамвайный след	
1070 - 1178 (107 м) в/д в/д 10 м	

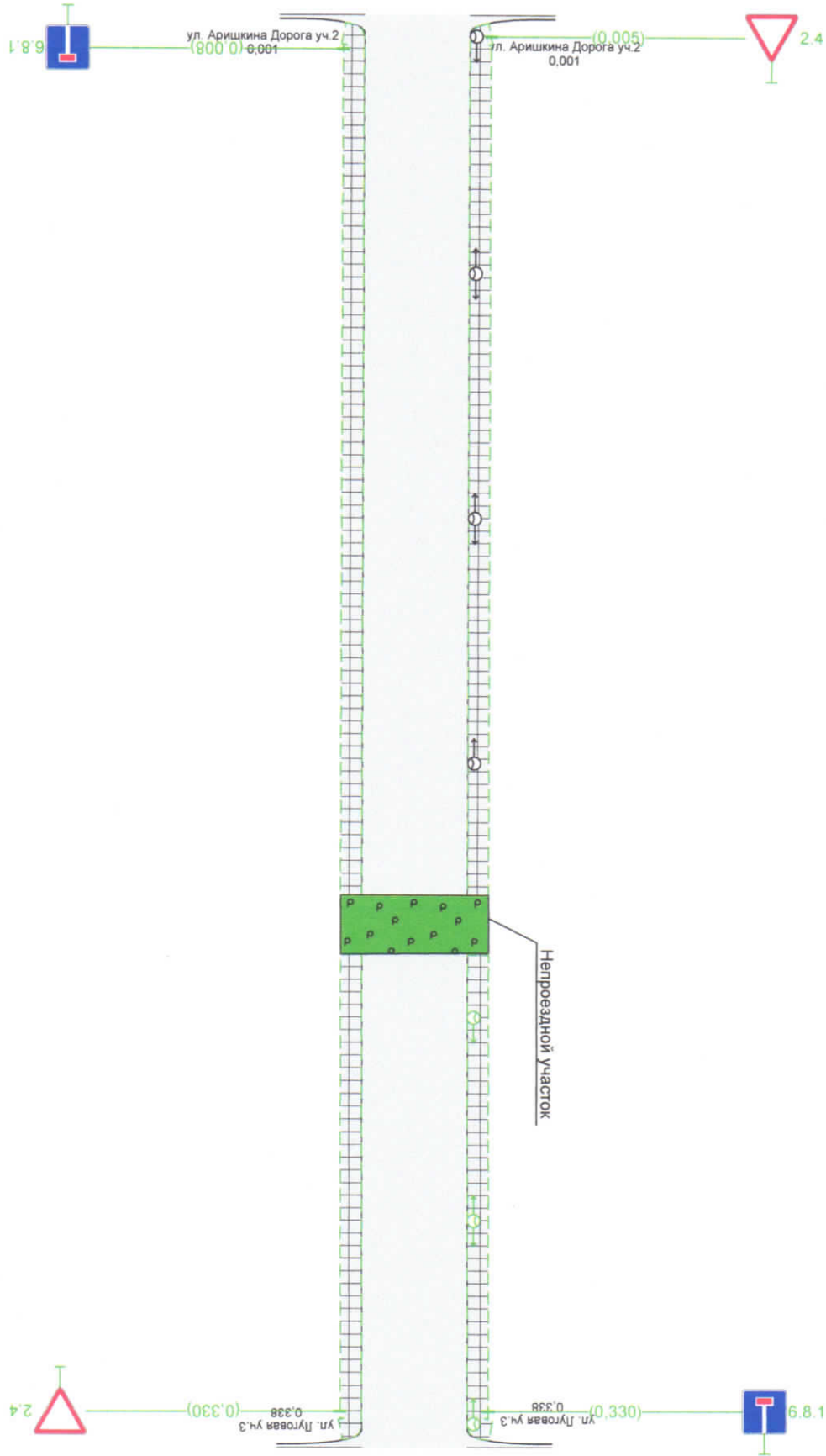
д. Касимово
ул. Аришкина Дорога уч.3
0,000-0,370



Тропушка следа	
Дорожные ограждения и направляющие устройства следа	На обочине
Дорожная разметка следа	
Элементы в плане	
Продольный профиль	
11229/185	
0,163	R=01 L=10
0,185	1924/185
0,273	R=122 L=42
0,306	0,348

Дорожная разметка следа	
Дорожные ограждения и направляющие устройства следа	На обочине
Тропушка следа	
01022 - 0,370 1867 м 0,001 ш 10 м	

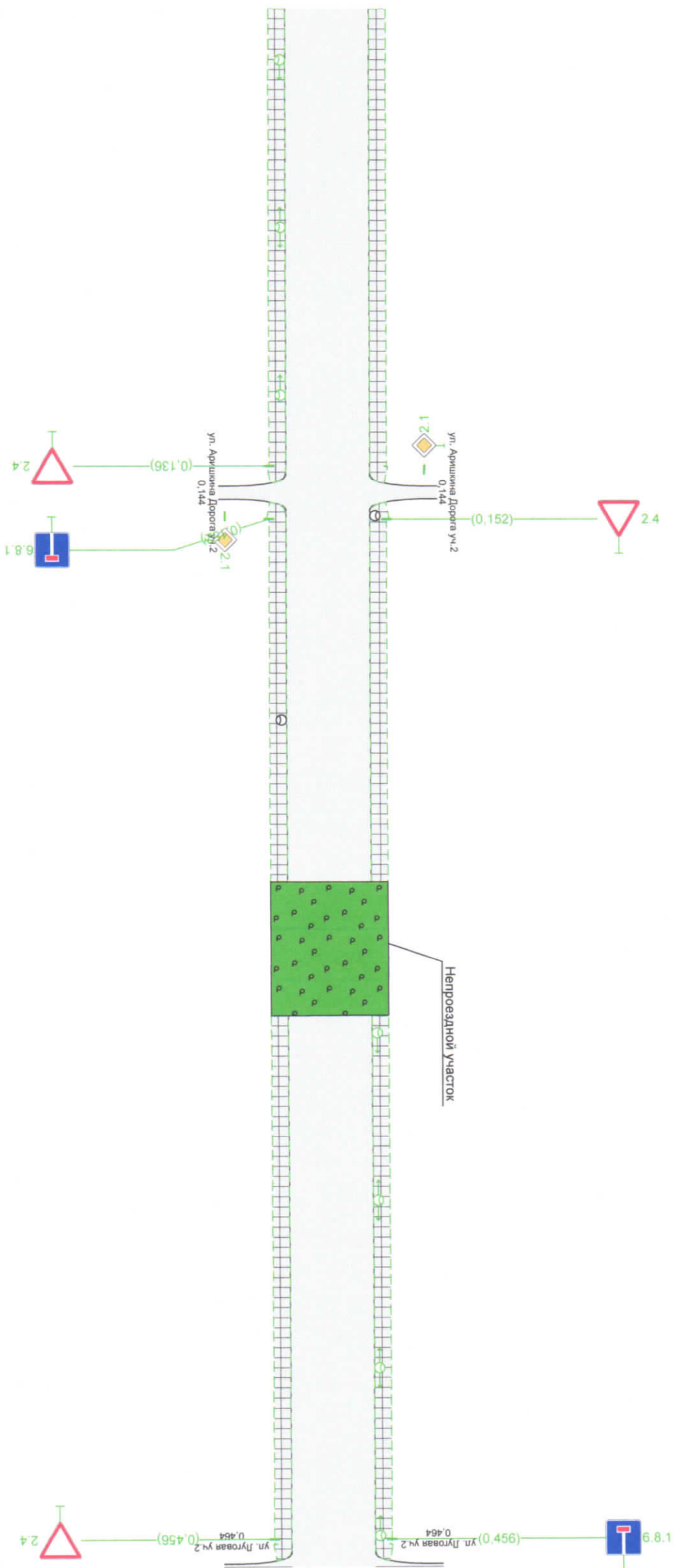
д. Касимово
ул. Аришкина Дорога уч.4
0,000-0,339



Дорожная разметка strada	
Дорожные ограждения и направляющие устройства strada	На разделительной обочине
Тротуары strada	
0202 - 0208 (206 м/д ш 10 м)	
0222 - 0226 (116 м/д ш 10 м)	

Тротуары strada	
Дорожные ограждения и направляющие устройства strada	На обочине
Дорожная разметка strada	
Элементы в плане	
Продольный профиль	
0202 - 0208 (206 м/д ш 10 м)	
0222 - 0226 (116 м/д ш 10 м)	
37787/239	

д. Касимово
ул. Аришкина Дорога уч.5
0,000-0,464

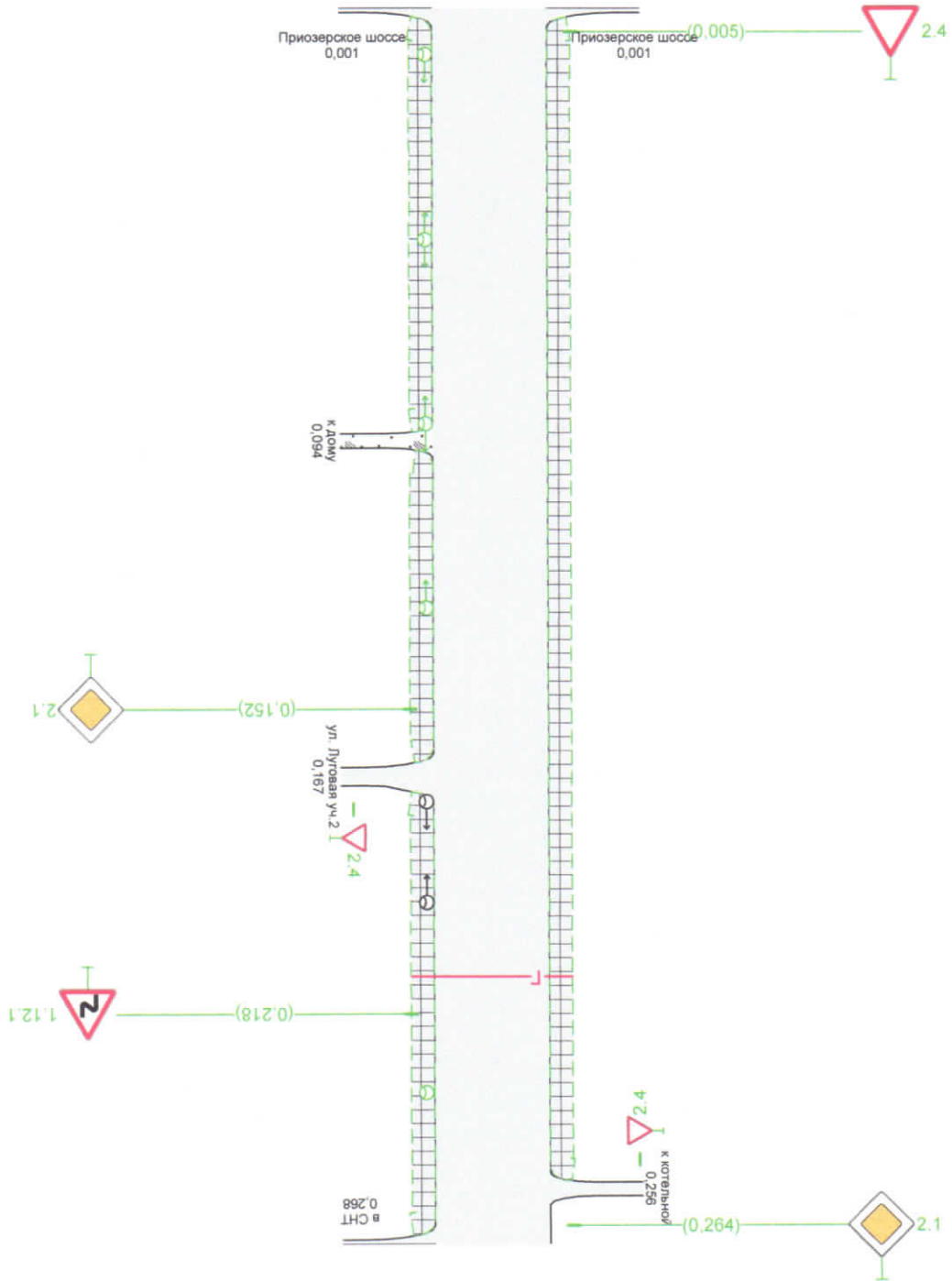


Троллейная линия	0,000 - 0,464 / 1,1 м / 0,8 м / 10 м	0,464 - 0,260 / 1,1 м / 0,8 м / 10 м	0,260 - 0,462 / 1,6 м / 0,8 м / 10 м
Дорожные ограждения и направляющие устройства	На обочине	На разделительной	На обочине
Дорожная разметка	Элементы в плане	8245/3172	
Продольный профиль	0,372		93

Дорожная разметка	Дорожные ограждения и направляющие устройства	Троллейная линия	0,000 - 0,464 / 1,1 м / 0,8 м / 10 м	0,464 - 0,260 / 1,1 м / 0,8 м / 10 м	0,260 - 0,462 / 1,6 м / 0,8 м / 10 м
-------------------	---	------------------	--------------------------------------	--------------------------------------	--------------------------------------

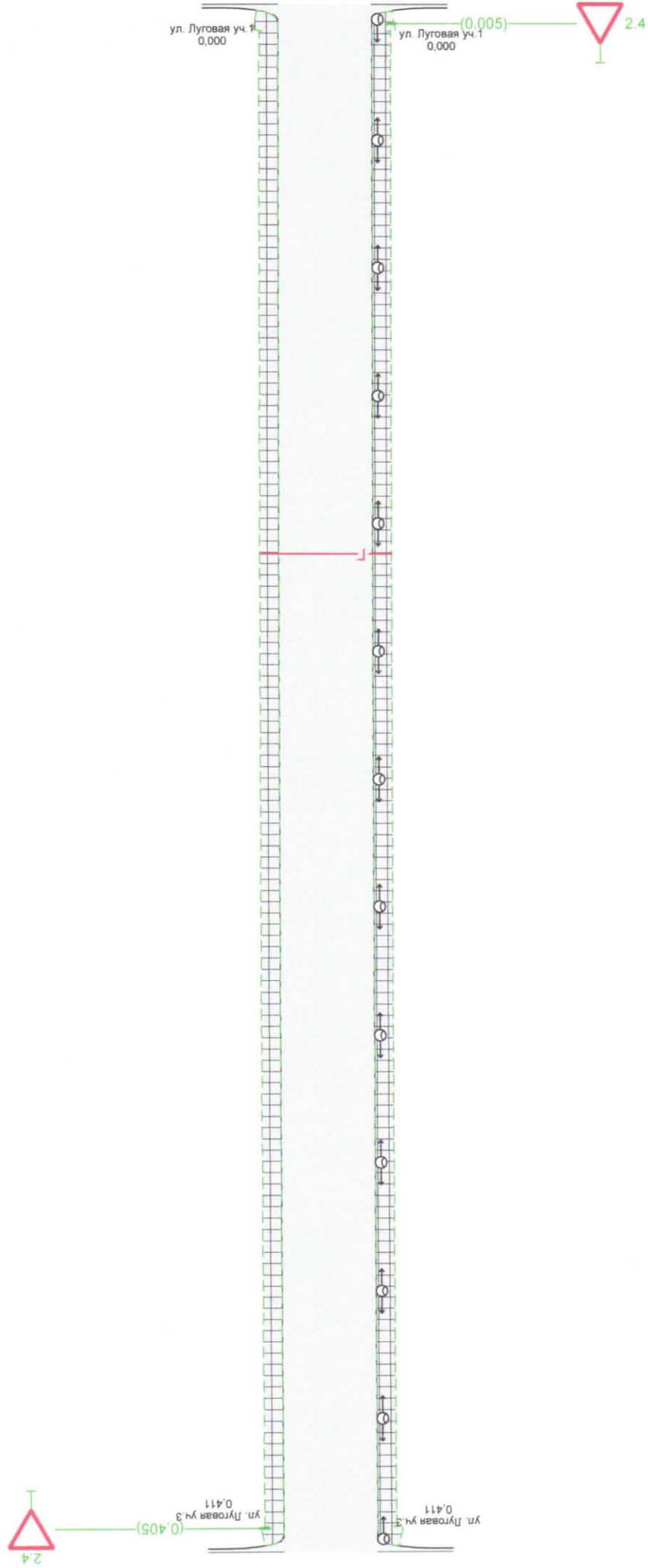
Тропуцары следа	На обочине	0,002 - 0,254 (252 м) ш 10 м								
Дорожные ограждения и направляющие устройства следа	На разделительной									
	Дорожная разметка следа									
Элементы в плане		<table border="1"> <tr> <td>R=64, L=30</td> <td>0,030</td> </tr> <tr> <td>R=40, L=30</td> <td>0,060</td> </tr> <tr> <td>R=87, L=29</td> <td>0,222</td> </tr> <tr> <td>R=93, L=29</td> <td>0,252</td> </tr> </table>	R=64, L=30	0,030	R=40, L=30	0,060	R=87, L=29	0,222	R=93, L=29	0,252
R=64, L=30	0,030									
R=40, L=30	0,060									
R=87, L=29	0,222									
R=93, L=29	0,252									
Продольный профиль		268								

д. Касимово
ул. Луговая уч.1
0,000-0,268



Дорожная разметка следа				
Дорожные ограждения и направляющие устройства следа	На разделительной			
	На обочине			
Тропуцары следа	<table border="1"> <tr> <td>0,002 - 0,254 (252 м) ш 10 м</td> <td>0,086 - 0,153 (67 м) ш 10 м</td> <td>0,170 - 0,266 (96 м) ш 10 м</td> </tr> </table>	0,002 - 0,254 (252 м) ш 10 м	0,086 - 0,153 (67 м) ш 10 м	0,170 - 0,266 (96 м) ш 10 м
0,002 - 0,254 (252 м) ш 10 м	0,086 - 0,153 (67 м) ш 10 м	0,170 - 0,266 (96 м) ш 10 м		

д. Касимова
ул. Луговая уч.2
0,000-0,412

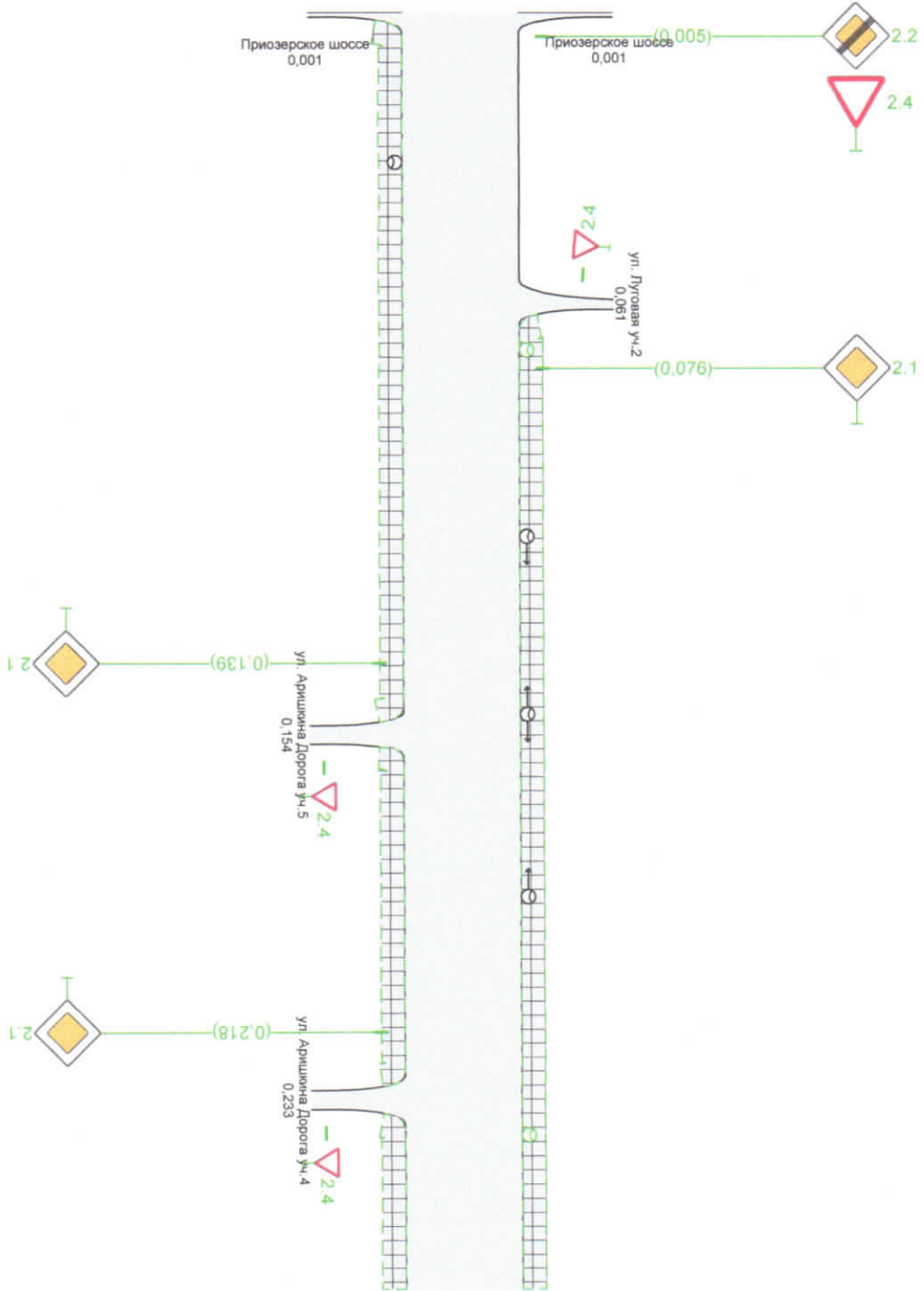


Троллейбусная линия		0,002 - 0,412 (0,07 м/ш в/ш 10 м)
Дорожные ограждения и направляющие устройства следа	На обочине	
	На разделительной	
Дорожная разметка следа		
Элементы в плане		
Продольный профиль		4,282/765 Q 165 24,517/24,7

Дорожная разметка следа		
Дорожные ограждения и направляющие устройства следа	На разделительной	
	На обочине	
Троллейбусная линия		0,002 - 0,412 (0,07 м/ш в/ш 10 м)

Тропушки следа		0,085 - 0,273 0,208 м в/л ш 10 м	
Дорожные ограждения и надбавляющие устройства следа	На обочине		
Дорожная разметка следа	На разделительной		
Элементы в плане		0,022 R=65 L=27,0 6 R=20 L=2,0 4	9,136 R=88 L=29 0 49
Продольный профиль			273

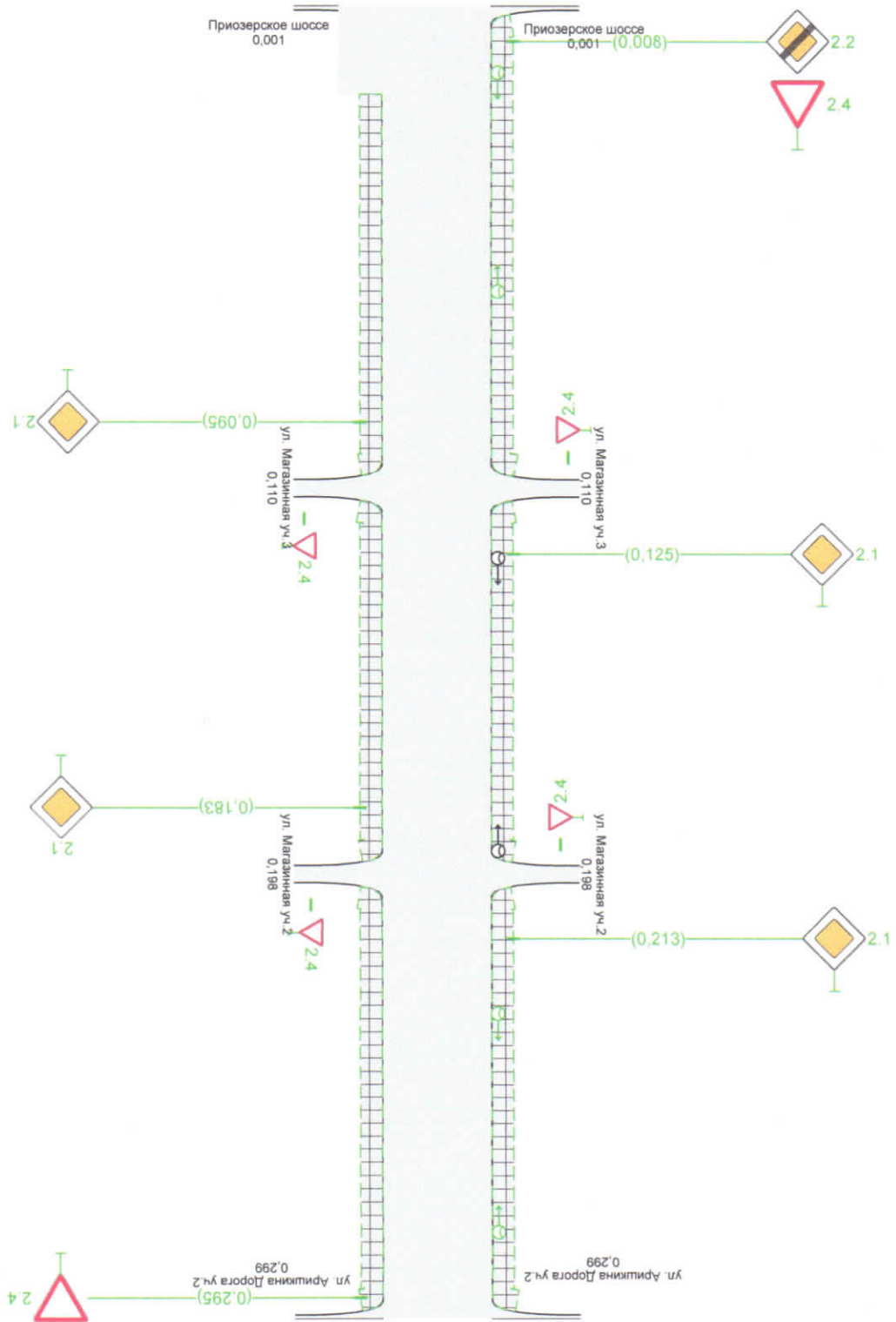
д. Касимово
ул. Луговая уч.3
0,000-0,273



Дорожная разметка следа			
Дорожные ограждения и надбавляющие устройства следа	На разделительной		
	На обочине		
Тропушки следа		0,022 - 0,51 1,49 м в/л ш 10 м	0,57 - 0,229 1,72 м в/л ш 10 м

Тропуцары сьледа	01002 - 01077,105 м. а/д. ш 10 м	01101 - 01195,182 м. а/д. ш 10 м	02002 - 02298,196 м. а/д. ш 10 м
Дарожныя аграджэньні і напярдыляючыя ўстаноўкі сьледа			
Дарожная разметка сьледа			
Элемэнты в плане	5/67/200		
Прадольны профіль			

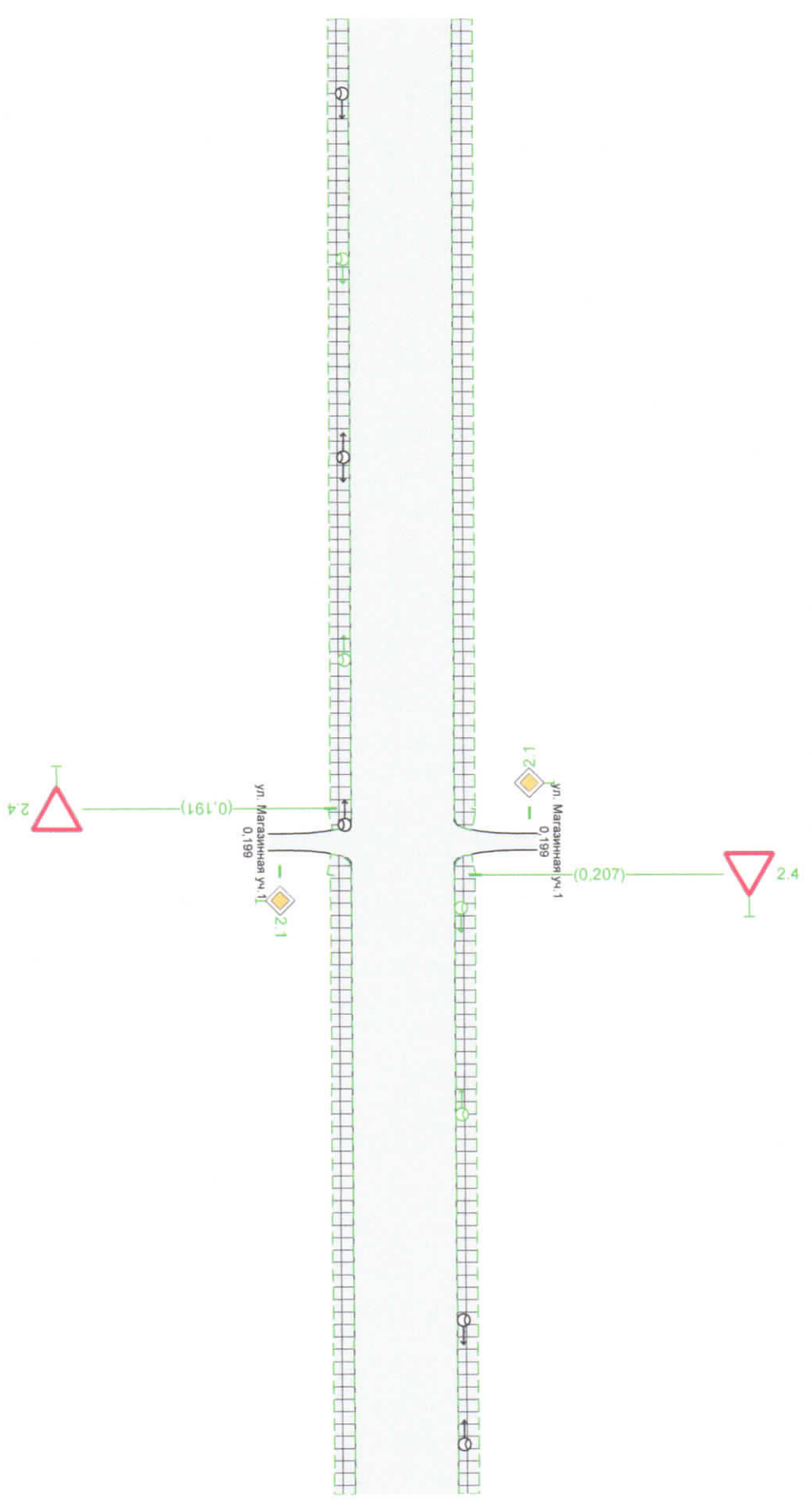
д. Касімова
ул. Магазынная уч.1
0,000-0,300



Дарожная разметка сьледа			
Дарожныя аграджэньні і напярдыляючыя ўстаноўкі сьледа	На раздзеліцельнай	На аб'ёме	
Тропуцары сьледа	02001 - 02077,107 м. а/д. ш 10 м	01101 - 01195,182 м. а/д. ш 10 м	02002 - 02298,196 м. а/д. ш 10 м

Троллейный след	0,000 - 0,357, 198 м, а/д, ш 10 м
Дорожные ограждения и направляющие устройства следа	На обочине
Дорожная разметка следа	На разделительной
Элементы в плане	
Продольный профиль	8022/179
	32539/178

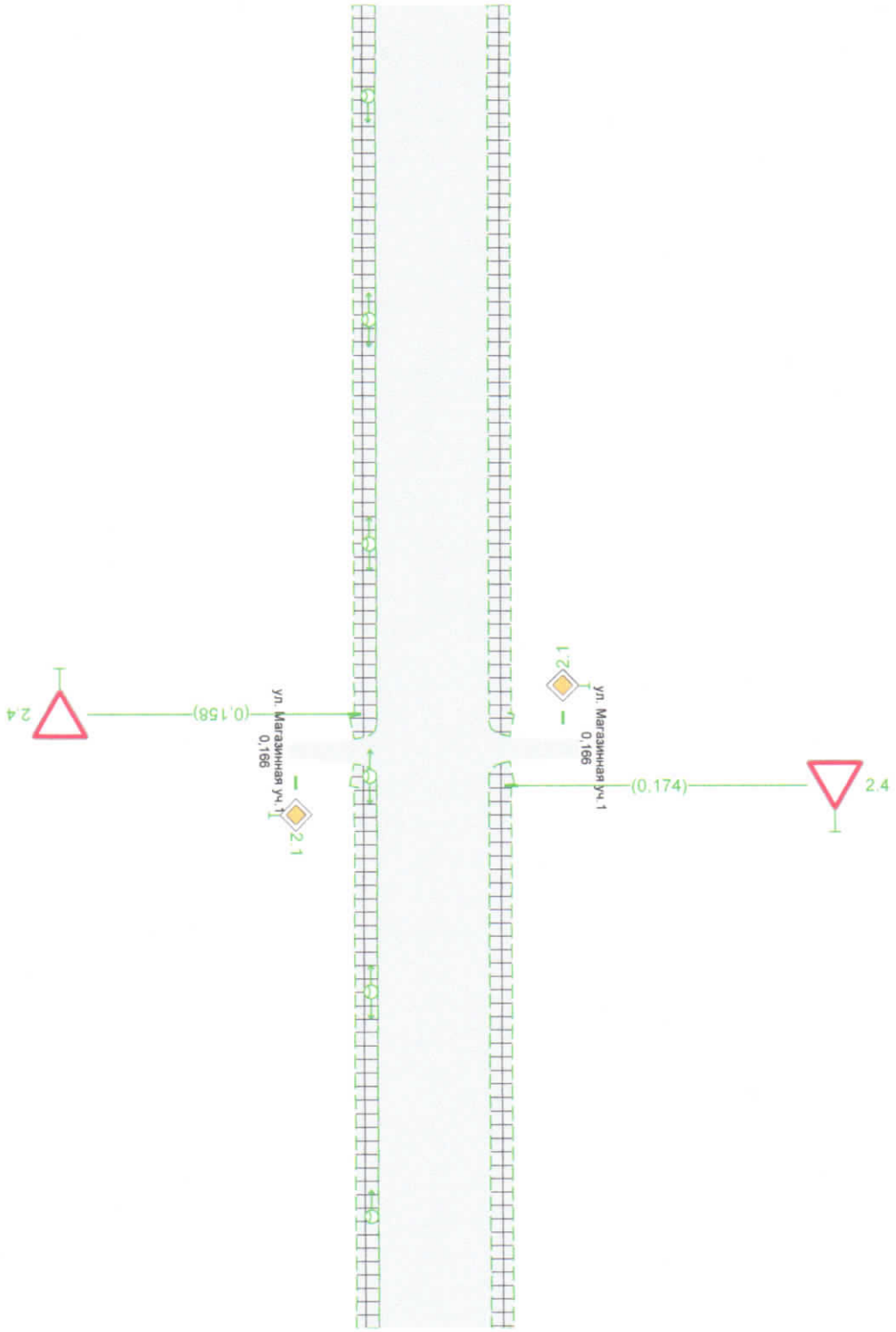
д. Касимово
ул. Магазинная уч.2
0,000-0,357



Дорожная разметка следа	
Дорожные ограждения и направляющие устройства следа	На разделительной
Троллейный след	На обочине
	0,000 - 0,357, 198 м, а/д, ш 10 м
	0,357 - 0,357, 155 м, а/д, ш 10 м

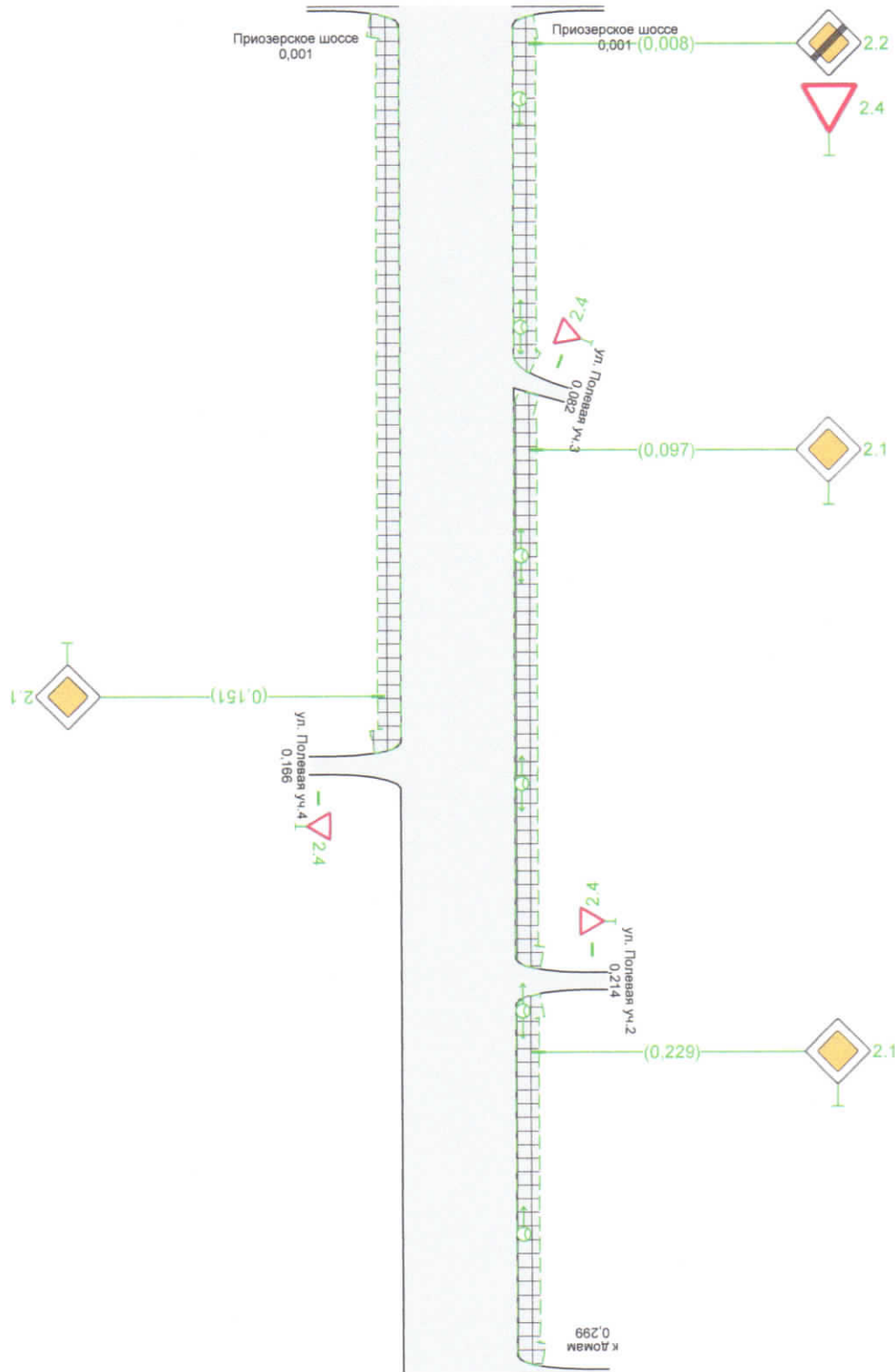
Троллейбусная линия	0,000 - 0,863 (863 м) в/д ш 10 м
Дорожные ограждения и направляющие устройства	На обочине
Дорожная разметка	На разделительной
Элементы в плане	
Продольный профиль	8004, 295

д. Касимово
ул. Магазинная уч.3
0,000-0,295



Дорожная разметка	0,000 - 0,863 (863 м) в/д ш 10 м
Дорожные ограждения и направляющие устройства	На обочине
Троллейбусная линия	0,170 - 0,295 (125 м) в/д ш 10 м

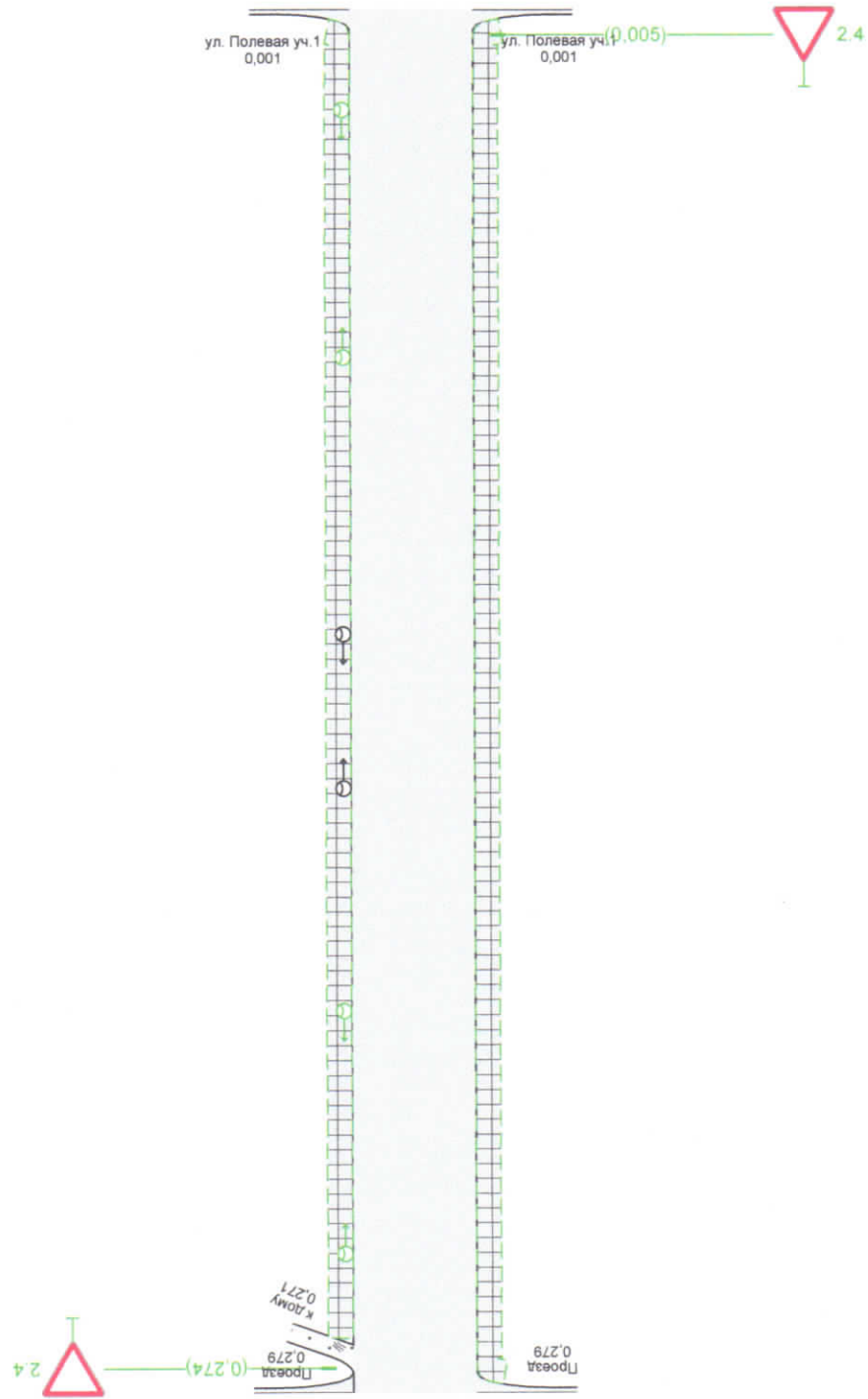
д. Касимово
ул. Полевая уч.1
0,000-0,300



Трапцевая следа	0,002 - 0,080 / 79 м. в/д ш 10 м	0,085 - 0,271 / 126 м. в/д ш 10 м	0,274 - 0,287 / 81 м. в/д ш 10 м
Дорожные ограждения и направляющие устройства следа			
Дорожная разметка следа			
Элементы в плане	24480/200		
Продольный профиль			

Дорожная разметка следа		
Дорожные ограждения и направляющие устройства следа	На разделительной	На обочине
Трапцевая следа	0,002 - 0,081 / 66 м. в/д ш 10 м	

д. Касимово
ул. Полевая уч.2
0,000-0,279




Троллейбусный след	На обочине	0,002 - 0,277 (0,75 м в/д ш 10 м)			
Дорожные ограждения и направляющие устройства следа	На разделительной				
Дорожная разметка следа					
Элементы в плане		0,073	R=240 L=70	0,143	0,156
Продольный профиль		21733/2179			
			R=176 L=45	0,200	0,204
			R=76 L=36	0,241	

Дорожная разметка следа		
Дорожные ограждения и направляющие устройства следа	На разделительной	На обочине
Троллейбусный след		
0,002 - 0,277 (0,75 м в/д ш 10 м)		

Тропушки следа	Дорожные ограждения и направляющие устройства следа	На обочине	0,716 R=59 L=27,3	0,170 R=88 L=27,0	0,716 R=76 L=27,3	0,170 R=13 L=27,0
	Дорожная разметка следа	На разделительной полосе				
Элементы в плане	64,99/290					
Продольный профиль						

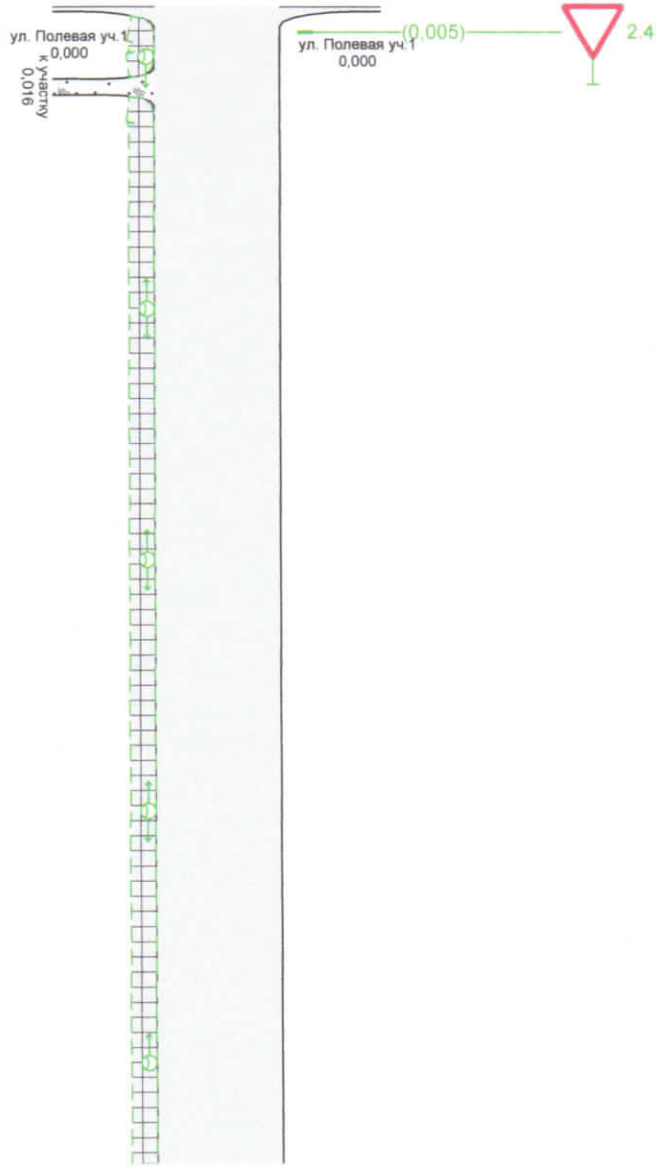
0,002 - 0,288 (286 м) п/д ш 10 м

д. Касимово
ул. Полевая уч.З
0,000-0,290



Дорожная разметка следа	
Дорожные ограждения и направляющие устройства следа	На разделительной полосе
Тропушки следа	
0,002 - 0,287 (286 м) п/д ш 10 м	

д. Касимово
ул. Полевая уч.4
0,000-0,230

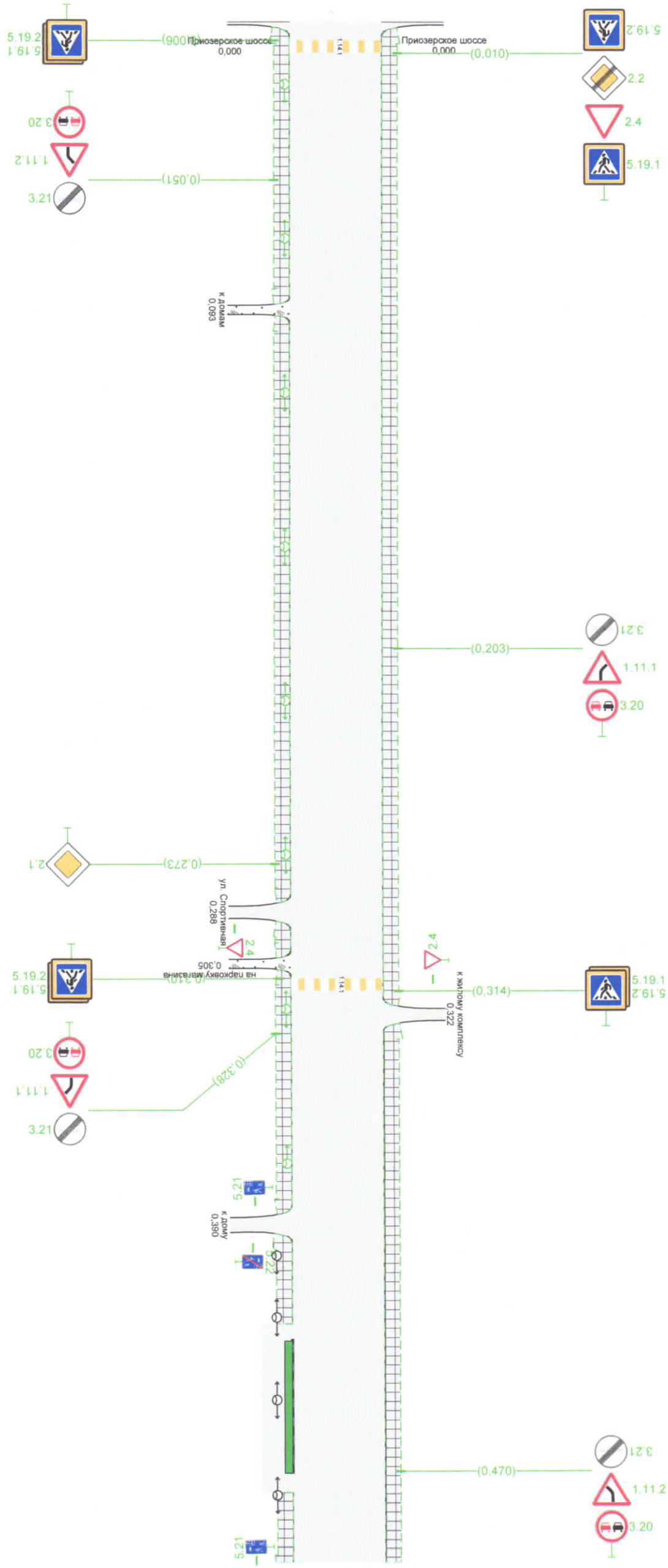


Тротуары sidewalks	
Дорожные ограждения и направляющие устройства sidewalks	На обочине
Дорожная разметка sidewalks	
Элементы в плане	
Продольный профиль	
0,016	2,30
R=112 L=31	9
0,047	0,230

Дорожная разметка sidewalks	
Дорожные ограждения и направляющие устройства sidewalks	На обочине
Тротуары sidewalks	
0,016 - 0,230 (2,12 м) 0,230 - 0,230 (0 м)	

Троллейный след	Дорожные ограждения и направляющие устройства следа	На обочине	0,000 - 0,100 м от/в ш 10 м	
	Дорожная разметка следа	На разделительной	0,100 - 0,150 м от/в ш 10 м	
Элементы в плане			R-107 L=52	R-42 L=25 R-81 L=20
Профильный профиль			190861/191	109

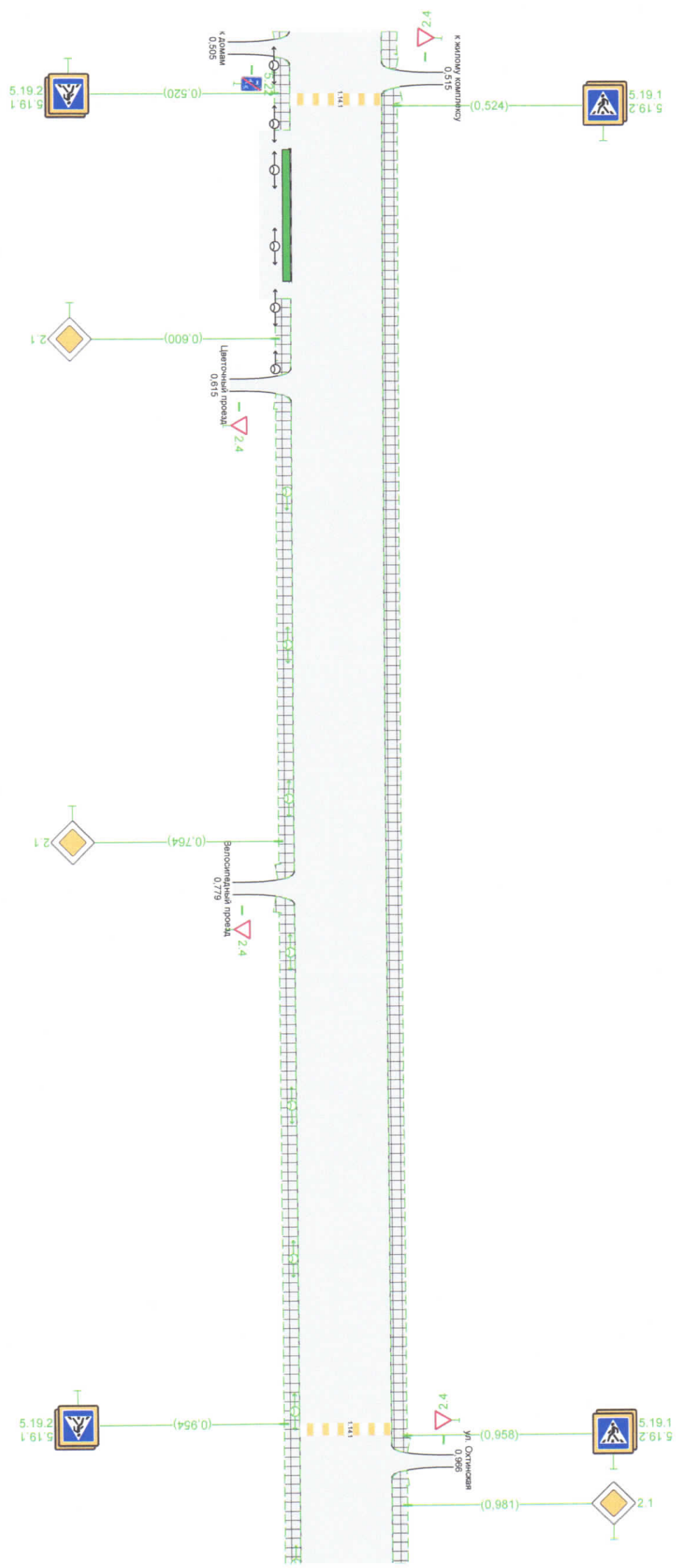
д. Касимово
ул. Цветочная
0,000-0,500



Дорожная разметка следа	Дорожные ограждения и направляющие устройства следа	На разделительной	0,000 - 0,100 м от/в ш 10 м	
	Дорожные ограждения и направляющие устройства следа	На обочине	0,100 - 0,150 м от/в ш 10 м	
Элементы в плане			R-107 L=52	R-42 L=25 R-81 L=20
Профильный профиль			190861/191	109

Трассы следа	На обочине	0,587	19	0,587	566,180/196	0,787	3546/195	0,978	2454/294
Дорожные ограждения и направляющие устройства следа	На разделительной дорожке следа								
Элементы в плане									
Профильный профиль									


д. Касимова
ул. Цветочная
0,500-1,000



Дорожная разметка следа	На разделительной дорожке следа	0,587 - 0,778 (198 м) ш. 0,8 м	0,782 - 1,000 (222 м) ш. 0,8 м
Дорожные ограждения и направляющие устройства следа	На обочине	0,587 - 0,778 (198 м) ш. 0,8 м	0,782 - 1,000 (222 м) ш. 0,8 м
Трассы следа			

Троллейный след		1000 - 1375 (0,25 м/д.в. ш 10 м	1381 - 1477 (0,6 м/д.в. ш 10 м	ш 10 м
Дорожные ограждения и направляющие устройства следа	На обочине			
	На разделительной			
Дорожная разметка следа				
Элементы в плане				
Продольный профиль		2454/294	1277	15452/391

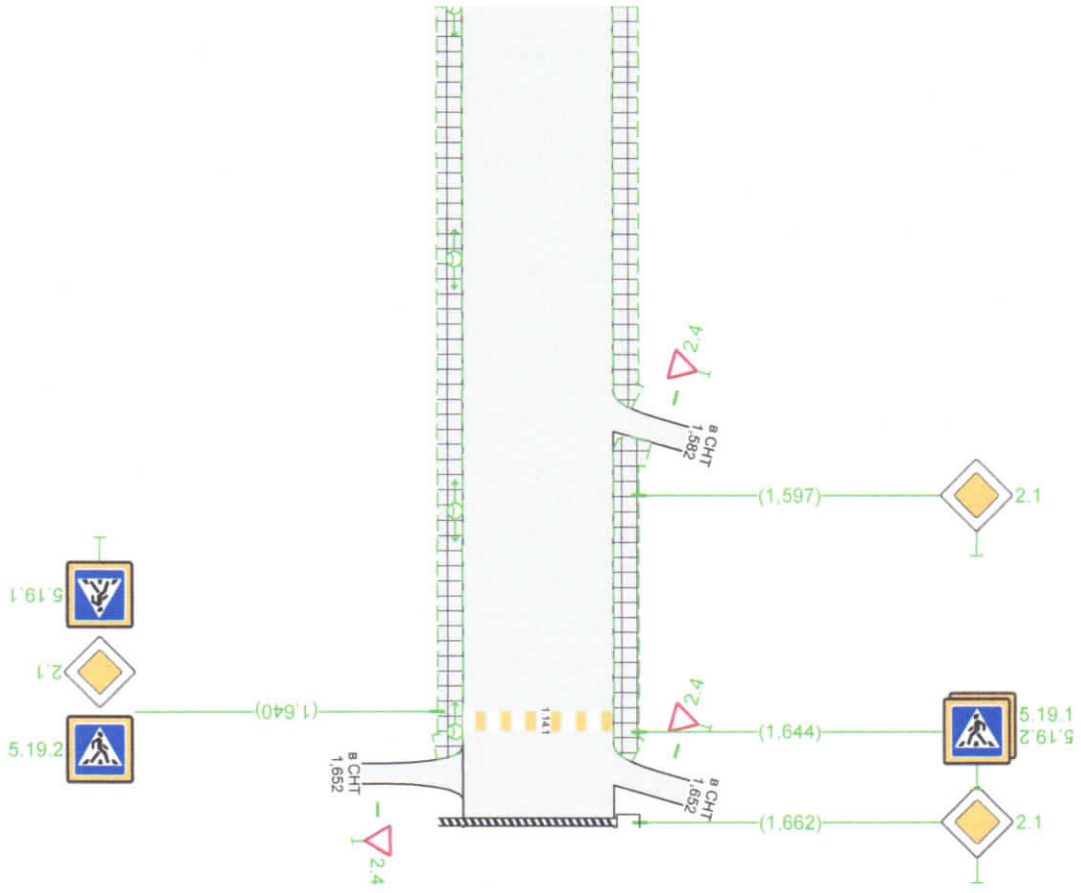
д. Касимова
ул. Цветочная
1,000-1,500



Дорожная разметка следа				
Дорожные ограждения и направляющие устройства следа	На разделительной			
	На обочине			
Троллейный след		1000 - 1441 (0,1 м/д.в. ш 10 м	1446 - 1500 (5,4 м/д.в. ш 10 м	ш 10 м

Тропушки с/еда	1502 - 1503 187 м/д ш 10 м	1506 - 1507 64 м/д ш 10 м
Дорожные ограждения и нарядыбливающие устройства с/еда		
Дорожная разметка с/еда		
Элементы в плане		
Продольный профиль	Б3452/391	

д. Касимово
ул. Цветочная
1,500-1,663



Дорожная разметка с/еда	
Дорожные ограждения и нарядыбливающие устройства с/еда	
Тропушки с/еда	1501 - 1502 189 м/д ш 10 м